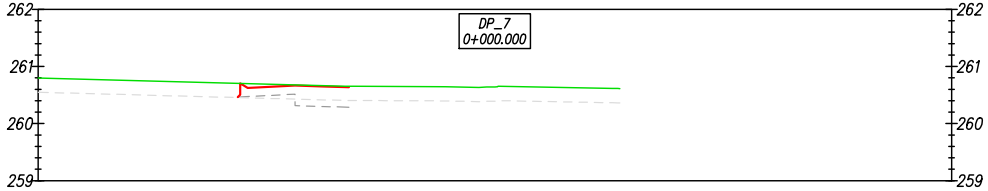
DP_7
0+000.000
262
261
260
259

Odsunięcia od osi	-8.00	-4.50	-4.33	-3.50	-2.56	0.00	8.00
Rzędne drogi		260.46	260.62	260.66	260.64		
Rzędne terenu	260.80	260.70	260.70	260.68	260.66	260.64	

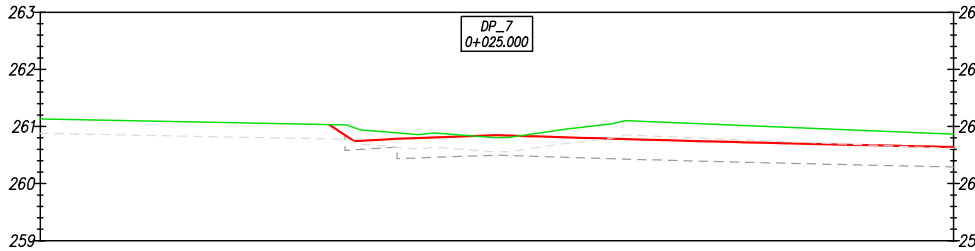
DP_7
0+025.000
263
262
261
260
259

Odsunięcia od osi	-8.00	-2.94	-2.50	-1.75	-0.67	0.00	0.60	1.56	2.61	3.51	4.15	4.81	5.60	6.33	7.01	7.60	8.00
Rzędne drogi		261.03	260.74	260.79	260.82	260.85	260.83	260.80	260.77	260.74	260.73	260.71	260.69	260.68	260.66	260.65	260.64
Rzędne terenu	261.13	261.03	260.98	260.89	260.85	260.80	260.86	260.99	261.09	261.05	261.02	261.00	260.96	260.93	260.91	260.88	260.86

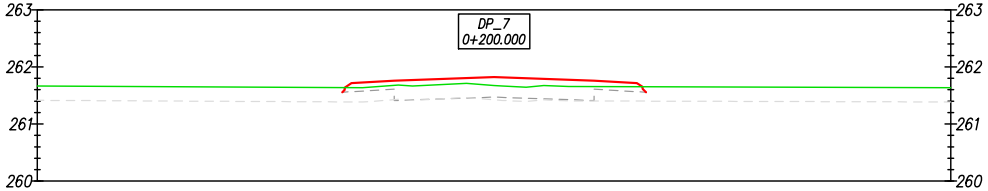
DP_7
0+200.000
263
262
261
260

Odsunięcia od osi	-8.00	-2.66	-2.50	-1.75	0.00	1.75	2.50	2.66	8.00
Rzędne drogi		261.55	261.71	261.76	261.82	261.76	261.71	261.55	
Rzędne terenu	261.66	261.64	261.64	261.67	261.67	261.65	261.65	261.65	261.63

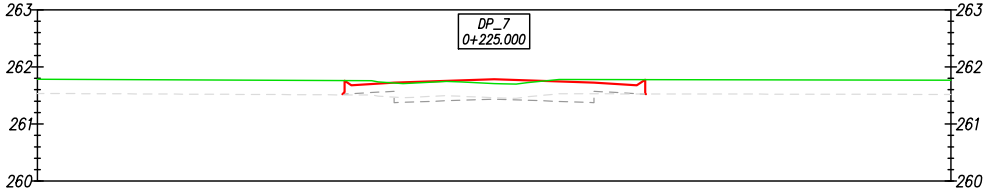
DP_7
0+225.000
263
262
261
260

Odsunięcia od osi	-8.00	-2.66	-2.50	-1.75	0.00	1.75	2.50	2.66	8.00
Rzędne drogi		261.52	261.68	261.72	261.78	261.72	261.68	261.52	
Rzędne terenu	261.78	261.76	261.76	261.72	261.71	261.78	261.78	261.78	261.77

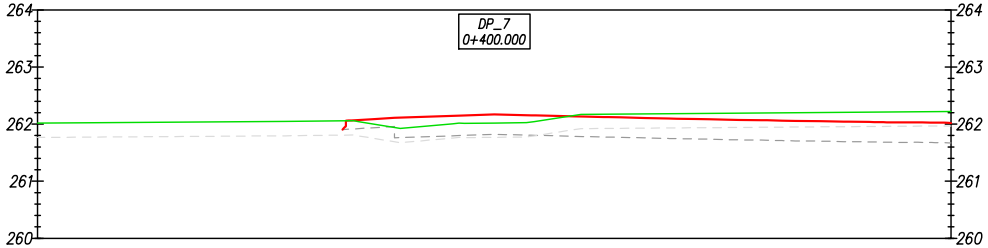
DP_7
0+400.000
264
263
262
261
260

Odsunięcia od osi	-8.00	-2.66	-2.50	-1.75	-0.60	0.00	0.65	1.38	1.91	2.64	3.19	3.77	4.29	5.04	5.72	6.57	7.08	7.64	8.00
Rzędne drogi		261.90	262.06	262.11	262.15	262.17	262.15	262.14	262.12	262.11	262.10	262.09	262.07	262.06	262.05	262.04	262.03	262.03	262.02
Rzędne terenu	262.02	262.06	262.06	261.94	262.02	262.02	262.04	262.15	262.17	262.18	262.18	262.19	262.19	262.20	262.20	262.21	262.21	262.22	262.22

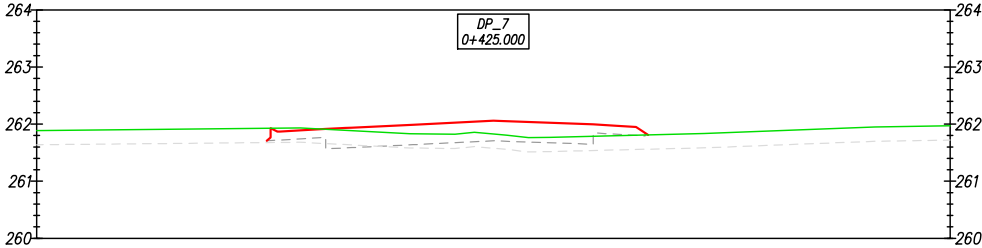
DP_7
0+425.000
264
263
262
261
260

Odsunięcia od osi	-8.00	-3.97	-3.90	-3.31	-2.48	-1.41	0.00	1.75	2.50	2.71	8.00
Rzędne drogi		261.71	261.93	261.90	261.94	261.99	262.06	262.00	261.95	261.81	
Rzędne terenu	261.89	261.93	261.93	261.93	261.88	261.83	261.83	261.79	261.81	261.81	261.97

297x1675

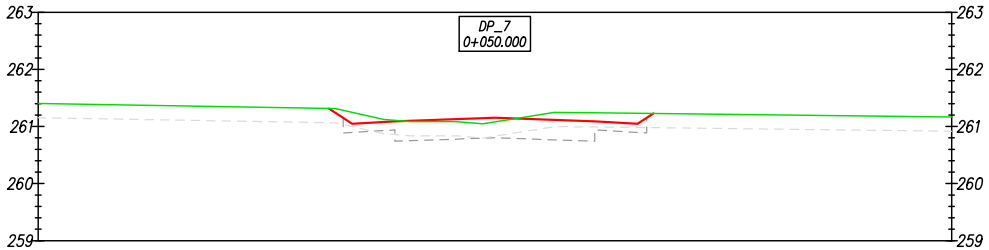
DP_7
0+050.000
263
262
261
260
259
263
262
261
260
259

Odsunięcia od osi	-8.00	-2.91	-2.50	-1.75	0.00	1.75	2.50	2.78	8.00
Rzędne drogi		261.32	261.05	261.09	261.15	261.09	261.05	261.23	
Rzędne terenu	261.40	261.32	261.25	261.11	261.08	261.24	261.23	261.23	261.17

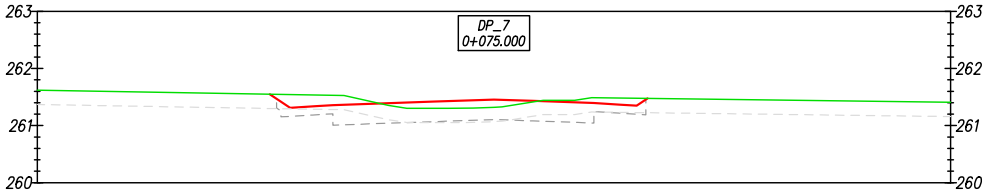
DP_7
0+075.000
263
262
261
260
263
262
261
260

Odsunięcia od osi	-8.00	-3.93	-3.57	-2.82	-1.05	0.00	0.68	1.75	2.50	2.69	8.00
Rzędne drogi		261.55	261.31	261.36	261.42	261.46	261.43	261.39	261.35	261.47	
Rzędne terenu	261.62	261.55	261.54	261.53	261.30	261.32	261.41	261.49	261.48	261.47	261.41

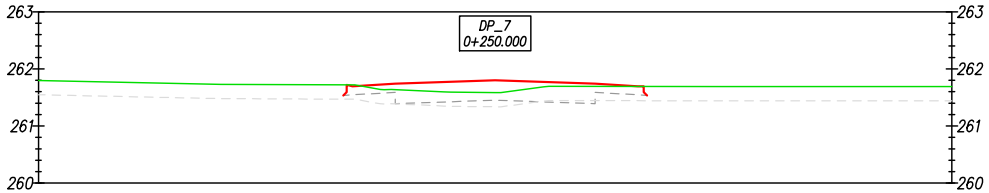
DP_7
0+250.000
263
262
261
260
263
262
261
260

Odsunięcia od osi	-8.00	-2.66	-2.50	-1.75	0.00	1.75	2.50	2.66	8.00
Rzędne drogi		261.54	261.69	261.74	261.80	261.74	261.69	261.54	
Rzędne terenu	261.80	261.72	261.72	261.64	261.59	261.69	261.69	261.69	261.69

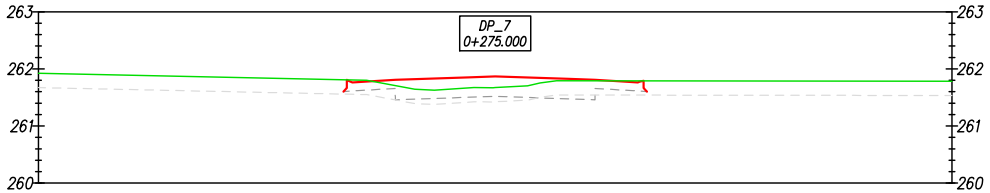
DP_7
0+275.000
263
262
261
260
263
262
261
260

Odsunięcia od osi	-8.00	-2.66	-2.30	-1.75	0.00	1.28	2.30	2.66	8.00
Rzędne drogi		261.60	261.77	261.81	261.87	261.82	261.77	261.60	
Rzędne terenu	261.92	261.81	261.80	261.71	261.67	261.79	261.79	261.79	261.78

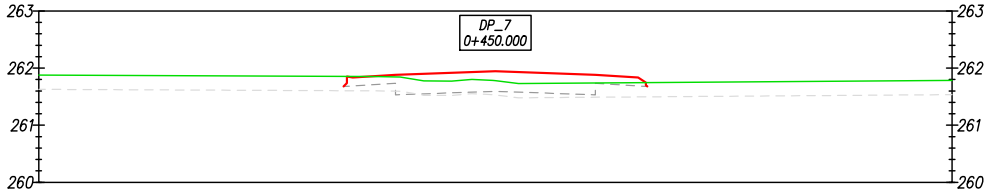
DP_7
0+450.000
263
262
261
260
263
262
261
260

Odsunięcia od osi	-8.00	-2.66	-2.50	-1.75	0.00	1.75	2.50	2.66	8.00
Rzędne drogi		261.68	261.84	261.88	261.94	261.88	261.84	261.68	
Rzędne terenu	261.88	261.85	261.85	261.85	261.78	261.74	261.75	261.75	261.79

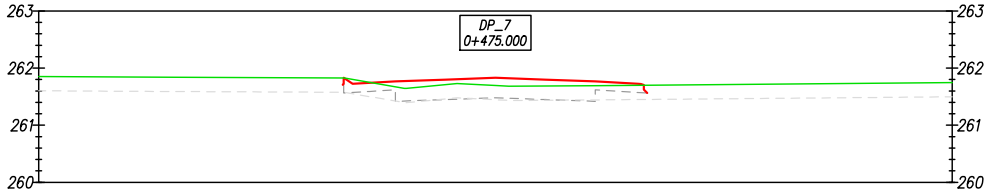
DP_7
0+475.000
263
262
261
260
263
262
261
260

Odsunięcia od osi	-8.00	-2.67	-2.50	-1.75	-0.87	0.00	0.88	1.75	2.50	2.66	8.00
Rzędne drogi		261.71	261.72	261.77	261.80	261.83	261.80	261.77	261.72	261.56	
Rzędne terenu	261.85	261.83	261.80	261.67	261.71	261.70	261.69	261.69	261.70	261.70	261.75

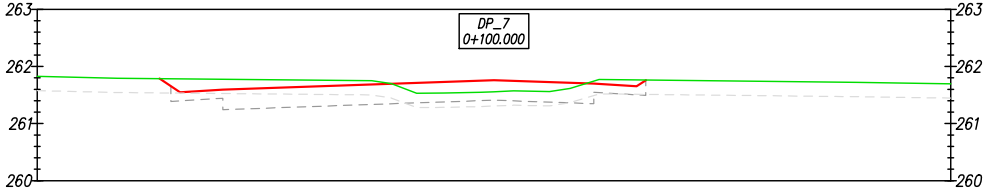
DP_7
0+100.000
263
262
261
260
263
262
261
260

Odsunięcia od osi	-8.00	-5.86	-5.50	-4.75	0.00	1.75	2.50	2.66	8.00
Rzędne drogi		261.79	261.55	261.59	261.76	261.70	261.65	261.76	
Rzędne terenu	261.83	261.79	261.78	261.78	261.56	261.74	261.76	261.76	261.70

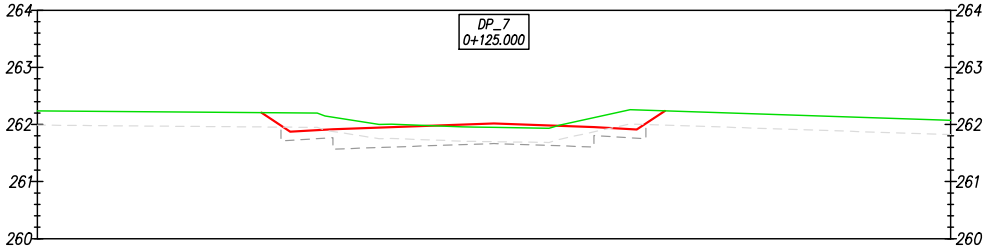
DP_7
0+125.000
264
263
262
261
260
264
263
262
261
260

Odsunięcia od osi	-8.00	-4.07	-3.57	-2.82	0.00	1.75	2.50	2.99	8.00
Rzędne drogi		262.21	261.87	261.92	262.02	261.95	261.91	262.24	
Rzędne terenu	262.24	262.21	262.20	262.13	261.95	262.12	262.26	262.24	262.07

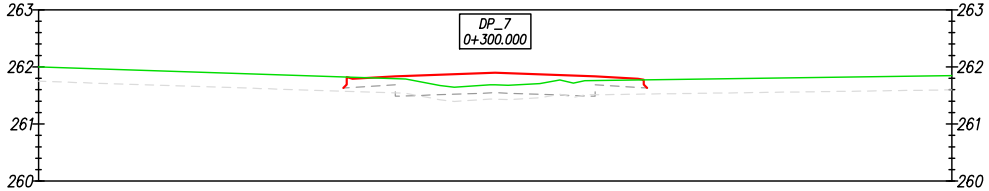
DP_7
0+300.000
263
262
261
260
263
262
261
260

Odsunięcia od osi	-8.00	-2.66	-2.50	-1.75	0.00	1.75	2.50	2.66	8.00
Rzędne drogi		261.63	261.79	261.84	261.90	261.84	261.79	261.63	
Rzędne terenu	262.00	261.82	261.82	261.79	261.68	261.76	261.77	261.77	261.85

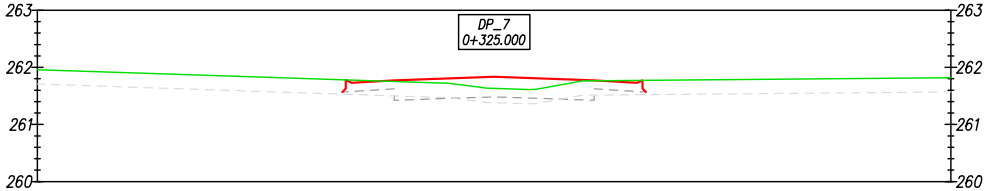
DP_7
0+325.000
263
262
261
260
263
262
261
260

Odsunięcia od osi	-8.00	-2.66	-2.50	-1.75	0.00	1.75	2.50	2.66	8.00
Rzędne drogi		261.57	261.73	261.77	261.83	261.77	261.73	261.57	
Rzędne terenu	261.96	261.78	261.78	261.75	261.63	261.76	261.77	261.77	261.82

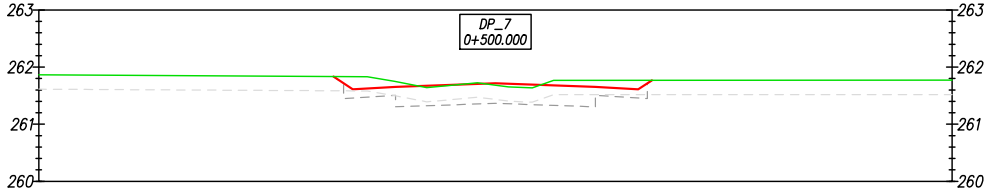
DP_7
0+500.000
263
262
261
260
263
262
261
260

Odsunięcia od osi	-8.00	-2.84	-2.50	-1.75	0.00	1.75	2.50	2.74	8.00
Rzędne drogi		261.84	261.61	261.65	261.72	261.65	261.61	261.77	
Rzędne terenu	261.86	261.84	261.83	261.75	261.68	261.77	261.77	261.77	261.77

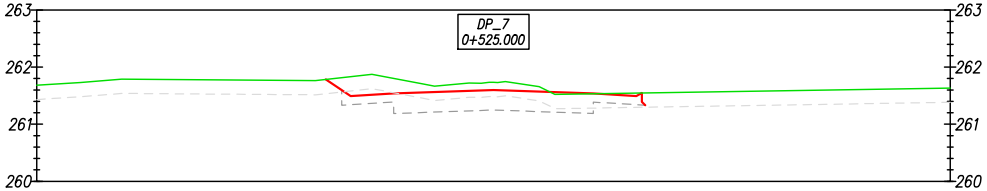
DP_7
0+525.000
263
262
261
260
263
262
261
260

Odsunięcia od osi	-8.00	-2.94	-2.50	-1.75	0.00	1.75	2.50	2.66	8.00
Rzędne drogi		261.78	261.49	261.54	261.60	261.54	261.49	261.33	
Rzędne terenu	261.68	261.78	261.83	261.80	261.73	261.53	261.54	261.55	261.63

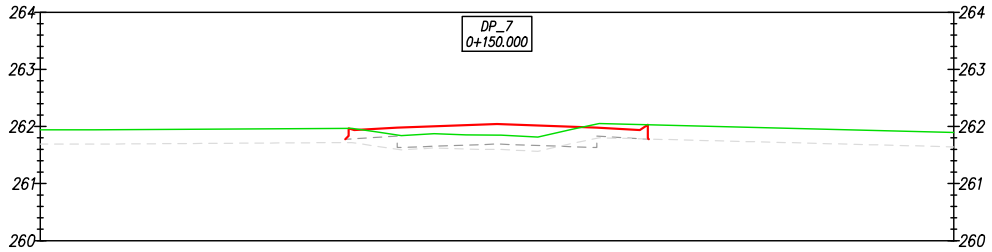
DP_7
0+150.000
264
263
262
261
260

Odsunięcia od osi	-8.00	-2.66	-2.50	-1.75	0.00	1.75	2.50	2.66	8.00
Rzędne drogi		261.78	261.94	261.98	262.04	261.98	261.94	261.78	
Rzędne terenu	261.94	261.97	261.96	261.85	261.85	262.04	262.03	262.03	261.89

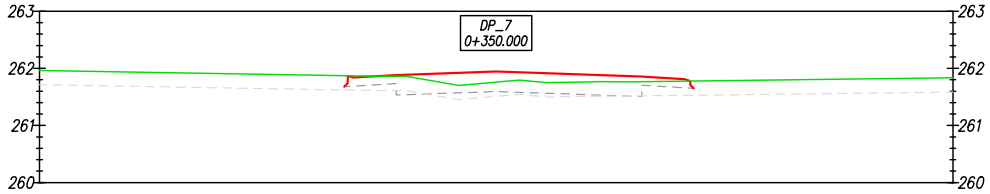
DP_7
0+350.000
263
262
261
260

Odsunięcia od osi	-8.00	-2.66	-2.50	-1.75	0.00	2.55	3.30	3.46	8.00
Rzędne drogi		261.68	261.84	261.88	261.94	261.86	261.81	261.65	
Rzędne terenu	261.96	261.87	261.87	261.86	261.76	261.77	261.78	261.78	261.83

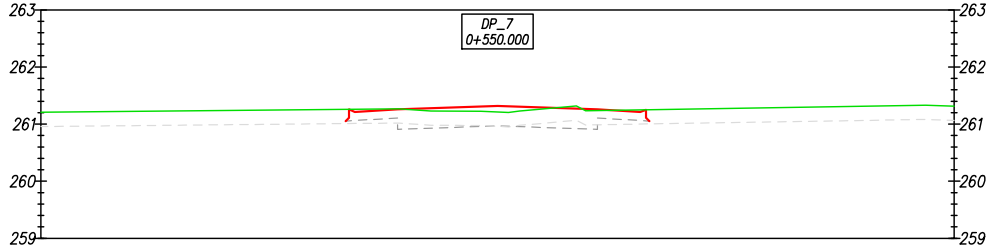
DP_7
0+550.000
263
262
261
260
259

Odsunięcia od osi	-8.00	-2.66	-2.50	-1.75	0.00	1.75	2.50	2.66	8.00
Rzędne drogi		261.05	261.21	261.26	261.32	261.26	261.21	261.05	
Rzędne terenu	261.21	261.26	261.26	261.27	261.21	261.24	261.25	261.25	261.31

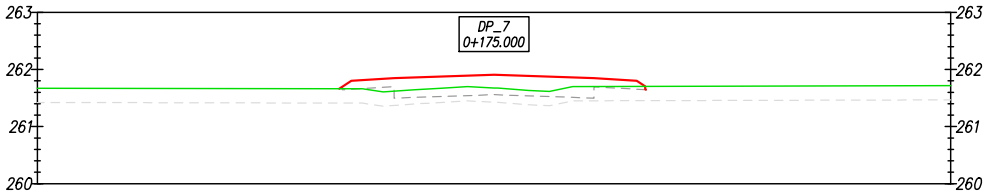
DP_7
0+175.000
263
262
261
260

Odsunięcia od osi	-8.00	-2.71	-2.50	-1.75	0.00	1.75	2.50	2.66	8.00
Rzędne drogi		261.66	261.80	261.85	261.91	261.85	261.80	261.64	
Rzędne terenu	261.67	261.66	261.66	261.62	261.68	261.70	261.70	261.70	261.72

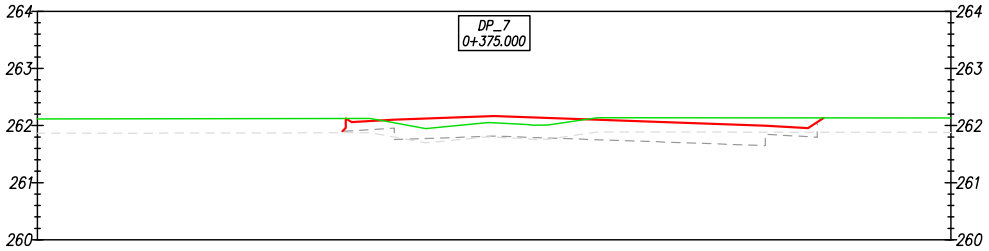
DP_7
0+375.000
264
263
262
261
260

Odsunięcia od osi	-8.00	-2.66	-2.50	-1.75	0.00	4.75	5.50	5.77	8.00
Rzędne drogi		261.90	262.06	262.10	262.17	262.00	261.95	262.13	
Rzędne terenu	262.11	262.12	262.12	262.05	262.05	262.13	262.13	262.13	262.13

Legenda:

- 🟩 – teren istniejący
- ▭ – poziom po ściągnięciu humusu
- 🟥 – poziom góry konstrukcji
- ▭ – poziom dołu konstrukcji

JEDNOSTKA PROJEKTOWA:
CURSUS PROJEKT Marcin Ludwig
ul. Spokojna 14, 44-171 Pławniowice
tel. +48 602 555 630 NIP: 756-153-85-22 Regon: 241085395
www.cursusprojekt.pl mail: biuro@cursusprojekt.pl

INWESTOR:
PGL LASY PAŃSTWOWE
NADLEŚNICTWO LUBLINIEC
ul. Myśliwska 1, 42-700 LUBLINIEC
tel/fax: +48 34 351 33 38, +48 34 373 40 12
http://www.lubliniec.katowice.lasy.gov.pl e-mail: lubliniec@katowice.lasy.gov.pl

LOKALIZACJA INWESTYCJI:
NADLEŚNICTWO LUBLINIEC, LEŚNICTWO CIASNA
oddz. 149, 148, 147, 146, 145, 144, 156, 155, 154, 164
woj. Śląskie, powiat lubliniecki, jedn. ewid. 240703_2 Gmina Ciasna, obręb 0009,
dz. ewid. **AR_9.102dr**, AR_10.257/34, AR_12.22/7, AR_15.10/2. **AR_15.7/5dr**,

PRZEDSIĘWZIĘCIE:
PRZEBUDOWA DROGI LEŚNEJ (P. POŻ NR 7)
NR EWID. 02190074 I 02190394 W LEŚNICTWIE CIASNA

STADIUM: PROJEKT WYKONAWCZY	BRANŻA: DROGOWA			NR PROJEKTU: 07-2024
PODSTAWA OPR.: Umowa nr SA.0290.13.2024 z dnia 18.04.2024r.	TYTUŁ RYSUNKU: PRZEKROJE POPRZECZNE			NR RYS. 5.1
FUNKCJA:	IMIĘ I NAZWISKO:	BRANŻA:	NR UPR:	PODPIS:
PROJEKTANT	MGR INŻ. MARCIN LUDWIG	DROGI	SLK/2515/POOD/09	

SKALA: 1:100
DATA: MAJ 2024